

GéoSystème

L'INGÉNIERIE DU DÉVELOPPEMENT DURABLE ET DU TOURISME



Nos

10 années au service du développement durable

Depuis 1997, Géo-Système accompagne les territoires et les entreprises sur des missions liées au tourisme, au développement durable et à la gestion de l'espace à travers par exemple l'application de la Charte Européenne du Tourisme Durable des Espaces Protégés, des Opérations Grands Sites, la réalisation d'Agendas 21 locaux.

L'engagement de Géo-Système en faveur du développement durable et ses méthodes de travail sont le résultat de convictions personnelles, d'expériences et de rencontres.

Une démarche originale

C'est ce qui fait de Géo-Système un cabinet d'études original dans ses actions en faveur du développement durable. En effet, il s'inscrit dans une démarche de durabilité au niveau interne de son fonctionnement en mettant en place un système de management environnemental et de reporting.

En rappel aux principes de l'Agenda 21, le cabinet a choisi de mettre en place 21 engagements à respecter. Ils prennent en compte les 4 dimensions du développement durable (environnementale, sociale, économique et éthique) à partir d'indicateurs, d'éléments de mesure, d'objectifs et de démarches de progrès.

Partenariat

Géo-Système a choisi de travailler en collaboration avec des cabinets d'études ayant leur propre domaine d'expertise. Ces partenariats permettent une transversalité dans les compétences et des regards croisés sur les missions.

Ingénierie touristique
et tourisme durable

Aménagement,
développement et gestion
de l'espace de sites touristiques

Accompagnement,
conseil et formation en tourisme
et développement durable

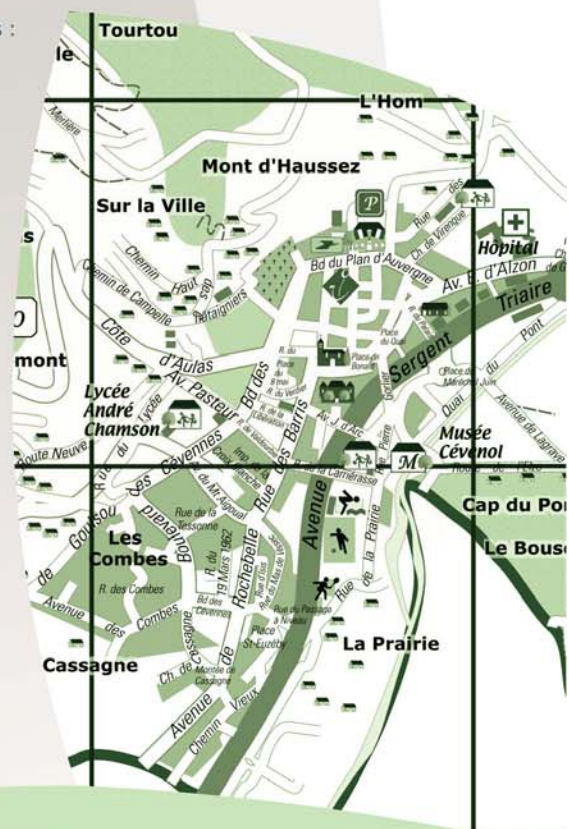
Publications et séminaires
sur le tourisme durable

Cartographie,
interprétation et signalétique

compétences



- Stratégies de développement touristique et plans d'actions opérationnels
 - Plans qualité
 - Études clientèle
 - Mise en place de démarches de tourisme durable
 - Évaluations et constructions de tableaux de bord du tourisme durable
-
- Développement et gestion de l'espace rural et des espaces protégés : diagnostics à plans d'actions
 - Agendas 21 locaux
 - Opérations Grands Sites
-
- Missions d'assurances (conduites de projets, démarches qualité)
 - Dispositifs d'accompagnement
 - Formations aux professionnels et aux étudiants
-
- Intervention lors de séminaires sur le tourisme durable
 - Participation à la rédaction de livres-guides
-
- Études d'interprétation et de valorisation
 - Réalisation d'atlas, cartographies
 - Tables d'interprétation et d'orientation
 - Topo guides
 - Relais d'information Service (RIS)
 - Plans de commune et d'agglomération
 - Panneaux d'information
 - Schéma de signalisation





Curriculum vitae	4
Bilan des 21 engagements de GéoSystème en faveur du développement durable	5
Références (avec coordonnées et montants).....	8
Ingénierie touristique – tourisme durable.....	8
Aménagement, développement et gestion de l’espace	13
Expertises (séminaires et formations).....	16
Cartographie d’aide à la décision.....	20
Cartographie de communication.....	21
Signalisation – signalétique.....	24
Interprétation des paysages	26

Ce dossier est imprimé recto-verso sur du papier 100% recyclé certifié Ange Bleu



Géo-Système est membre du GEFIL



et du réseau professionnel GAME* avec les cabinets Alter ID, Ethicalia et Mahoc

() Game signifie l'union en grec*



Curriculum Vitae

Laurent ARCUSET

Directeur d'études

Gérant de société depuis 1996

Professeur Associé à mi-temps

Université d'Avignon (MASTER MCI – Tourisme) depuis 2005

Formateur professionnel

N° 93840287784 délivré par la DRTEFP Provence-Alpes-Côte-d'Azur le 26/03/2007

Maire adjoint au développement économique et délégué communautaire

Communes de Camaret-sur-Aigues et CdC Aigues Ouvèze en Provence depuis 2008

Formation initiale et recherche

Doctorant en géographie (en cours – 2^{ème} année)

Thème de recherche : « la diversité des acteurs dans un processus de tourisme durable »
Laboratoire PACTE de l'Université Joseph Fourier de Grenoble

D.E.S.S. Tourisme en Espace Rural (1995)

Université d'Avignon - Major de Promotion

D.E.A. Structures et Dynamiques Spatiales (1994)

Université d'Avignon - Mention bien

Références professionnelles significatives

Agenda 21 de la ville de Cannes

Ville de Cannes

Etude de faisabilité du Parc Naturel Régional du Mont-Ventoux

Région Provence – Alpes – Côte d'Azur

Opérations Grands Sites de la Vallée de la Clarée, Collonges Turenne, Gorges du Verdon

CdC du Briançonnais, DIREN Limousin, PNR du Verdon

Mise en réseau des sites patrimoniaux du Pays Lauragais

Association du Pays Lauragais

Accompagnement expert tourisme durable pour la démarche tourisme durable RESPECT

Assemblée des Chambres Françaises de Commerce et d'Industrie (ACFCI)

Evaluation de la station de Valloire au crible du développement durable

ODIT France – Caisse des dépôts et Consignations

Le bilan des 21 engagements de GéoSystème en faveur du développement durable

Bilan 2006-2009 concernant la dimension environnementale

Indicateur	Élément de mesure	Objectif 2006-2007	Résultats 2006-2007	Objectif 2007-2008	Résultats 2007-2008	Objectif 2008-2009	Résultats 2008-2009
Déplacements en automobile	Nbr de km parcourus en voiture / an	Faire moins de 30.000 km/an (soit - 25% / n-1)	26.479 km	Faire moins de 28.500 km/an (soit - 5% / n-1)	29.695 km	Faire moins de 27.075 km/an (soit - 5% / n-1)	22.908 km
Déplacements en transports en commun	Part des km parcourus en train / total des km parcourus	Faire au moins 33% des km parcourus en train	39% (soit 17.223 km)	Faire au moins 35% des km parcourus en train	22% (soit 8.327 km)	Faire au moins 37% des km parcourus en train	39% (soit 14.671)
Bilan carbone (transport)	Emissions de CO2 dues aux déplacements	Mise en place de la mesure (en kg CO2/an)	5.197 kg de CO2	Diminuer de 5% les émissions de CO2 (soit 4.937 kg CO2 / an)	5.553 de CO2	Diminuer de 5% les émissions de CO2 (soit 4.690 kg CO2/an)	4.490 de CO2
Gestion des déchets	Poids des déchets générés (en kg)	Mise en place de la mesure (en kg/an)	38 kg	Diminuer de 5% / n-1 du poids des déchets (soit 36 kg/an)	58,5 kg	Diminuer de 5% / n-1 du poids des déchets (soit 34 kg/an)	46,2 kg
Gestion des déchets	Part déchets triés / total déchets générés	Trier au moins 80% des déchets générés	81% (soit 30,8 kg)	Trier au moins 82% des déchets générés	87% (soit 50,6 kg)	Trier au moins 85% des déchets générés	89% (soit 41,3 kg)
Consommation	Nbr de feuilles A4 neuves utilisées			Mise en place de la mesure (nb/an)	3.500 feuilles	Diminution de 5% du nb de feuilles neuves utilisées	4.500 feuilles
Consommation	Nbr de cartouches d'imprimantes utilisées	Mise en place de la mesure (nb/an) + tri	29 cartouches	Diminuer de 5% le nb de cartouches utilisées + tri	24 cartouches	Louer un multifonction éco-performant	Location d'un Konica Minolta C203
Indicateur	Élément de mesure	Objectif 2006-2009			Résultats 2006-2009		
Energie	Equipement	S'équiper pour réduire la consommation d'énergie			Installation globale de lampes à basse consommation (8) et d'interrupteurs (3) -pas d'appareil en veille en dehors des périodes de travail-		

	Objectif atteint
	Objectif partiellement atteint
	Objectif non atteint

Le bilan des 21 engagements de GéoSystème en faveur du développement durable

Bilan 2006-2009 concernant les dimensions économique et sociale

Indicateur	Élément de mesure	Objectif 2006-2009			Résultats 2006-2009		
Maîtrise de l'activité	Gestion du temps (en journées EQTP)	Créer un outil spécifique			Création d'un outil permettant de suivre quotidiennement l'ensemble des tâches (par poste de travail, par projet...)		
Indicateur	Élément de mesure	Objectif 2006-2007	Résultats 2006-2007	Objectif 2007-2008	Résultats 2007-2008	Objectif 2008-2009	Résultats 2008-2009
Diversification de l'activité	Nb de jours consacrés à la formation	Mise en place de la mesure (jours formation / an)	70 jours	Augmenter le nb de jours consacrés à la formation	93,3 jours	Consacrer au moins 54 jours / an à la formation	83,3 jours
R&D	Nb de jours consacrés à la recherche	Mise en place de la mesure (jours recherche / an)	13 jours	Consacrer 20% des jours travaillés à la recherche (soit 48 j/an EQTP)	9,5 jours	Consacrer 20% des jours travaillés à la recherche (soit 48 j/an EQTP)	5,5 jours
Qualité de vie	Nb total de jours travaillés	Mise en place de la mesure (jours travaillés / an)	240 jours	Diminuer de 5% le nb de jours travaillés (en j/an EQTP)	241,5 jours	Travailler 215 j/an EQTP	241,8 jours
Indicateur	Élément de mesure	Objectif 2006-2007	Résultats 2006-2007	Objectif 2007-2008	Résultats 2007-2008	Objectif 2008-2009	Résultats 2008-2009
Communication	Part du CA consacrée à la communication	Consacrer 7% du CA net annuel à la communication de GéoSystème			Création d'un nouveau logo, d'une charte graphique, du site internet et de son référencement		
Partenariat	Participation à un réseau de professionnels	Créer et participer activement à la vie d'un réseau de professionnels			Création du réseau GAME : réponse à des appels d'offres, réalisation de missions (5), partages d'informations et de savoir-faire		
Partenariat	Participation à des équipes pluridisciplinaires	Répondre avec des partenaires ayant des compétences complémentaires			Réponses et missions réalisées avec l'Agence Paysages (6), INCA (2), Carto-Graphic (3), S. Poujol (3)...		
Accueil de stagiaires	Convention stagiaire	Accueillir un stagiaire / an pour une durée maximale de 6 mois/an			Accueil d'un stagiaire par an en respectant la charte des stagiaires		

	Objectif atteint
	Objectif partiellement atteint
	Objectif non atteint

Le bilan des 21 engagements de GéoSystème en faveur du développement durable

Bilan 2006-2009 concernant la dimension éthique

Indicateur	Élément de mesure	Objectif 2006-2007	Résultats 2006-2007	Objectif 2007-2008	Résultats 2007-2008	Objectif 2008-2009	Résultats 2008-2009
Solidarité	Montant dons versés à des organismes en lien avec le DD	Verser 1% du CA net	Versement de 150 €	Verser 1,5% du CA net	Versement de 453 €	Verser 2% du CA net	Versement de 100 €
Indicateur	Élément de mesure	Objectif 2006-2009		Résultats 2006-2009			
Evaluation	Mesure des engagements	Créer un tableau de bord sur les 21 engagements du développement durable		Création du tableau de bord avec suivi mensuel ou annuel selon les critères			
Transparence	Transparence / fonctionnement de GéoSystème	Porter à connaissance les informations au plus grand nombre		Informations sur le site internet et sur la plaquette de présentation des coordonnées directes des commanditaires et du montant des prestations			
Déontologie	Charte de déontologie	Adhérer au GEFIL et à sa charte de déontologie		Adhésion annuelle au GEFIL et mise en avant de la charte de déontologie (dans les dossiers de présentation)			
Achat responsable	Achats de produits éco-responsables	Mettre en place une politique d'achats responsables (éco-performants et/ou issus du commerce équitable)		100% des papiers, enveloppes, boîtes de rangement, blocs notes, produits ménagers, filtres, cafés, thés... sont éco-labellisés			

	Objectif atteint
	Objectif partiellement atteint
	Objectif non atteint



2009

- 🌐 Etude pour la définition des modalités de mise en œuvre du volet 2 de la **Charte Européenne du Tourisme Durable des PNR PACA**» (en cours)

Partenaire Mahoc (mandataire), Alter ID et Éthicalia

Commanditaire Parcs naturels régionaux du Luberon, du Verdon, de Camargue, du Queyras et des Alpilles

Mission Définition de la méthodologie et du dispositif d'accompagnement des professionnels, définition du plan de sensibilisation et de valorisation de la démarche, préparation du volet 3 de la CETDEP

Montant 35.100 euros HT (dont 6.300 euros HT pour GéoSystème)

Contact Mylène Maurel (Chargée de mission tourisme : 04 90 04 42 01)

- 🌐 Elaboration d'un dossier de candidature relatif à l'appel à projet « **innovation touristique en milieu rural** »

Partenaire Alter ID

Commanditaire Parcs naturels régionaux du Luberon et du Verdon

Mission Diagnostic, positionnement et plan d'action autour de la thématique de l'itinérance

Montant 19.400 euros HT

Contact Mylène Maurel (Chargée de mission tourisme : 04 90 04 42 01)

- 🌐 **Accompagnement** expert dans la stratégie « Tourisme durable » de l'Assemblée des Chambres Françaises de Commerce et d'Industrie

Partenaire Mahoc

Commanditaire Assemblée des Chambres Françaises de Commerce et d'Industrie

Mission Elaboration d'un guide méthodologique tourisme durable pour les conseillers consulaires

Montant 8.350 euros HT

Contact Sylvie Remangeon (Chargée de mission service tourisme : 01 40 69 38 57)

2008

- 🌐 **Accompagnement** de l'office de tourisme de Châteaurenard pour la définition de sa stratégie touristique

Partenaire Alter ID

Commanditaire Comité Départemental du Tourisme des Bouches-du-Rhône

Mission Définition d'une stratégie et d'un plan d'actions opérationnel

Montant 7.775 euros HT

Contact Anne Péron (Chargée de mission : 04 91 13 84 31)

 **Professionnalisation** des porteurs de projets touristiques et des adhérents à la marque Gîtes de France Tourisme Vert

Partenaire Alter ID, S. Poujol, AD Proxima, Agence Paysages, CER et Cévennes Ecotourisme
Commanditaire Association Départementale Gîtes de France Tourisme Vert du Gard
Mission Formation sur l'organisation touristique, la stratégie marketing, la mise en réseau...
Montant 25.000 euros HT
Contact Véronique Mas (Directrice de l'AD GdF TV: 04 67 81 03 05)

 **Evaluation de l'offre touristique et redéploiement de la stratégie touristique** du Parc naturel régional des Volcans d'Auvergne

Partenaire Alter ID (Mandataire), Mahoc et Ethicalia
Commanditaire Parc naturel régional des Volcans d'Auvergne
Mission Diagnostic, stratégie et plan d'actions à 5 ans
Montant 29.900 euros HT (dont 4.200 euros HT pour Géo-Système)
Contact Marlène Schmitt (Directrice d'Alter ID : 04 90 23 98 27)

2007

 **Etude de définition d'une démarche de tourisme responsable** du Pays des Vallées des Gaves

Partenaire Mahoc, Alter ID et Ethicalia
Commanditaire Syndicat Mixte du Pays des Gaves (65)
Mission Consultation des acteurs, diagnostic partagé, proposition de scénarios, définition de la démarche à mettre en œuvre, élaboration d'outils de pilotage
Montant 37.600 euros HT (montant total de la tranche ferme)
Contact Orange Raveleau (Chef de projet du Pays des Gaves : 09 62 15 51 29)

 **Evaluation des retombées économiques du tourisme à vélo** dans le Luberon

Partenaire Alter ID et Carto-Graphic
Commanditaire Parc naturel régional du Luberon
Mission Enquête clientèles, évaluation des retombées, préconisation d'actions
Montant 15.400 euros HT
Contact Eric Garnier (Chargé de mission Loisirs et Sports de nature : 04 90 04 42 00)

 **Etude pour la mise en place d'un dispositif d'accompagnement** des acteurs dans le cadre de l'adhésion du Parc national du Mercantour à la **Charte Européenne du Tourisme Durable** dans les Espaces Protégés

Partenaire Mahoc – Paris - (Mandataire), Alter ID et Ethicalia
Commanditaire ODIT France - Parc National du Mercantour (04 et 06)
Mission Consultation des acteurs, définition du dispositif d'accompagnement
Montant 6.200 euros HT (montant Géo-Système)
Contact Luc Deschamps (Directeur de Mahoc : 01 43 35 23 45)
Contact J. Rossi (ODIT France : 01 70 39 95 62) / G. Bernard (PN Mercantour : 04 93 16 78 88)

 **Etude pour la mise en place d'un schéma de développement touristique** du Parc naturel régional du Perche

Partenaire Mahoc – Paris - (Mandataire), Alter ID et Ethicalia
Commanditaire Parc Naturel Régional du Perche (28 et 61)
Mission Diagnostic, stratégie et plan d'actions
Montant 7.400 euros HT (montant Géo-Système)
Contact Luc Deschamps (Directeur de Mahoc : 01 43 35 23 45)
Contact Jeannine Rossi (ODIT France : 01 70 39 95 62)

2006

Etude **d'animation et de valorisation** de l'ancienne voie ferrée Mazamet-Bédarieux

<u>Partenaire</u>	INCA – Grenoble – (Mandataire) et Alter ID
<u>Commanditaire</u>	Parc Naturel Régional du Haut-Languedoc (34 et 81)
<u>Mission</u>	Diagnostic, stratégie et plan d'actions opérationnel
<u>Montant</u>	15.650 euros HT (montant Géo-Système)
<u>Contact</u>	Gilles Marty (Directeur d'INCA : 04 76 84 55 91)
<u>Contact</u>	Jacques André (Responsable tourisme du PNR Haut-Languedoc : 04 67 97 38 22)

Ingénierie **d'accompagnement** pour définir un projet pour le Haut Vaucluse et structurer le cyclotourisme (dans le cadre du Dispositif Local d'Accompagnement – DLA 84)

<u>Partenaire</u>	Sylvie Palpant d'Erable
<u>Commanditaire</u>	Association pour le Développement Touristique du Haut Vaucluse (ADTHV - 84)
<u>Mission</u>	Accompagnement pour définir la stratégie de l'ADTHV et le plan d'actions dans le but de pérenniser l'emploi de l'agent de développement
<u>Montant</u>	5.000 euros HT (montant total)
<u>Contact</u>	Joëlle Martin (Agent de développement de l'ADTHV: 04 90 65 06 41)

Ingénierie **d'accompagnement** pour définir un projet pour l'Office de Tourisme de Castellane (dans le cadre du Dispositif Local d'Accompagnement – DLA 04)

<u>Partenaire</u>	Alter ID
<u>Commanditaire</u>	Office de Tourisme de Castellane (04)
<u>Mission</u>	Accompagnement pour définir la stratégie et le plan d'actions dans le but de pérenniser l'emploi d'une hôtesse de l'office de tourisme
<u>Montant</u>	5.000 euros HT (montant total)
<u>Contact</u>	Madame Andreu (Directrice de l'Office de Tourisme : 04 92 83 61 14)

Ingénierie **d'accompagnement** pour définir un projet pour l'Office de Tourisme de Saint-André-les-Alpes (dans le cadre du Dispositif Local d'Accompagnement – DLA 04)

<u>Partenaire</u>	Alter ID
<u>Commanditaire</u>	Office de Tourisme de Saint-André-les-Alpes (04)
<u>Mission</u>	Accompagnement pour définir la stratégie dans le but de pérenniser l'emploi d'une hôtesse de l'office de tourisme
<u>Montant</u>	3.000 euros HT (montant total)
<u>Contact</u>	Pascal Prato (Président de l'Office de Tourisme : 04 92 89 02 39)

2005

Revitalisation du Vicdessos : étude en vue de **l'aménagement** du site Pêchiney

<u>Partenaire</u>	Dessein de Ville – Toulouse (mandataire)
<u>Commanditaire</u>	Pays d'Auzat et du Vicdessos (09)
<u>Mission</u>	Etude de faisabilité d'un complexe touristique sur le site Pêchiney (non finalisée)
<u>Montant</u>	4.650 euros HT (montant Géo-Système)
<u>Contact</u>	Jean-Marc Raissiguer (Directeur d'études à Dessein de Ville : 05 34 41 30 42)

Accompagnement et animation du projet de développement touristique durable

<u>Commanditaire</u>	ODIT France - Communauté de communes du Pays Viganais (30)
<u>Mission</u>	Accompagnement pour la mise en œuvre d'actions de tourisme durable
<u>Montant</u>	2004-2005 : 25.000 euros HT
<u>Contact :</u>	Fabienne Lavesque (Agent de développement tourisme : 04 99 54 27 17)
<u>Contact</u>	Jean-Paul Teyssandier (Ex chargé de mission ODIT France – actuellement chargé de mission à la Bergerie Nationale de Rambouillet : 01 61 08 68 41)

2004

Etude préalable à la création d'un Parc Naturel Régional sur les territoires du Ventoux, de la montagne de Lure et des Dentelles de Montmirail

<u>Partenaire</u>	Agence Paysages – Avignon (mandataire)
<u>Commanditaire</u>	Conseil régional Provence-Alpes-Côte d'Azur
<u>Mission</u>	Diagnostic socio-économique, diagnostic touristique, atlas
<u>Montant</u>	37.500 euros HT (montant Géo-Système)
<u>Contact</u>	Sébastien Giorgis (Directeur de l'Agence Paysages : 04 90 14 42 90)
<u>Contact :</u>	Céline Hayot (Conseil régional - service environnement : 04 91 57 53 74)

Evaluation du projet de station de Valloire au crible du développement durable

<u>Partenaire</u>	Agence Paysages
<u>Commanditaire</u>	AFIT, Caisse des Dépôts et Consignations et Valloire (73)
<u>Mission</u>	Diagnostic contradictoire, définition partagée des enjeux de durabilité, construction d'un tableau de bord du tourisme durable (critères, indicateurs, éléments de mesure)
<u>Montant</u>	20.000 euros TTC (montant total)
<u>Contact</u>	Yves Héлары (DGS de la commune de Valloire : 04 79 59 03 11)
<u>Contact</u>	Sylvie Barrère (ODIT France : 01 70 39 95 70)

Mise en place d'une démarche expérimentale de Tourisme durable

<u>Commanditaire</u>	AFIT et Communauté de communes du Pays Viganais (30)
<u>Mission</u>	Consultation des acteurs pris dans leur diversité, élaboration de la stratégie, lancement des premières actions
<u>Montant</u>	2003-2004 : 20.000 euros HT
<u>Contact</u>	Fabienne Lavesque (Agent de développement tourisme : 04 99 54 27 17)
<u>Contact</u>	Jean-Paul Teyssandier (Ex chargé de mission ODIT France – actuellement chargé de mission à la Bergerie Nationale de Rambouillet : 01 61 08 68 41)

2003

Consultation des acteurs touristiques du territoire « Dans les Ecrins » et **définition d'indicateurs de tourisme durable** (sélection des projets LEADER+)

<u>Commanditaire</u>	AFIT - Parc National des Ecrins (05 et 38)
<u>Mission</u>	Consultation de 60 acteurs pris dans la diversité, évaluation des politiques touristiques, définition d'indicateurs de tourisme durable
<u>Montant</u>	25.000 euros HT
<u>Contact</u>	Jeannine Rossi (ODIT France : 01 70 39 95 62)
<u>Contact</u>	Claire Calvet (Chargée de mission du Parc National des Ecrins : 04 92 40 20 28)

Schéma Départemental de Développement Touristique Durable

<u>Partenaire</u>	Tam's Consultant
<u>Commanditaire</u>	Conseil général du Nord (59)
<u>Mission</u>	Diagnostic, élaboration de la stratégie et définition des politiques d'intervention
<u>Montant</u>	35.000 euros HT (montant total)
<u>Contact</u>	Anne Deraedt (Service tourisme du Conseil général : 03 20 63 54 20)

2002

 **Définition de critères de tourisme durable** de la Caraïbe (pour la création de la Zone de Tourisme Durable de la Caraïbe)

Commanditaire AFIT - Ministère Français du Tourisme – Association des Etats de la Caraïbe (AEC)

 Evaluation des potentialités touristiques et définition d'un **plan d'actions**

Commanditaire Communauté de Communes du Pays Rhône Ouvèze (84)

 **Mise en réseau des sites patrimoniaux** du Pays Lauragais

Commanditaire Association du Pays Lauragais (11, 31 et 81)

2001

 **Evaluation de la Démarche Qualité** en Vallée d'Aspe

Commanditaire Office de Tourisme et Communauté de communes de la Vallée d'Aspe (64)

 **Plan Démarche Qualité** Tourisme en Vallée d'Aspe

Commanditaire Office de Tourisme et Communauté de communes de la Vallée d'Aspe (64)

2000

 **Etude des fréquentations** touristiques dans les Gorges du Régalon (enquête)

Commanditaire Office National des Forêts - direction du Vaucluse (84)

 **Evaluation du Tourisme Durable** dans les Territoires et les Entreprises

Commanditaire AFIT

1999

 **Etude de faisabilité du Pays d'Accueil Touristique** de la Côte du Rhône

Commanditaire Conseil Général du Gard (30)

 Etude d'**évaluation des clientèles** touristiques de la commune de Bedoin

Commanditaire Programme LEADER II Mont-Ventoux - Office de Tourisme de Bedoin (84)

Aménagement, développement et gestion de l'espace

2009

Etude de définition pour la valorisation de l'Auberge des Dauphins dans la forêt de Saou (en cours)

<u>Partenaire</u>	INCA – Grenoble (mandataire), Alter ID
<u>Commanditaire</u>	Conseil général de la Drôme
<u>Mission</u>	Consultation des acteurs , diagnostic et stratégie globale de mise en oeuvre
<u>Montant</u>	25 025 euros HT (dont 8 125 euros HT pour Géo-Système)
<u>Contact</u>	Gille Marty (Directeur d'INCA : 04 76 84 55 91)
<u>Contact</u>	Direction de l'Environnement – Service des ENS

2008

Etude paysagère et plan d'actions pour la Drôme Provençale, les Baronnies et le Haut Vaucluse (en cours)

<u>Partenaire</u>	Agence Paysages – Avignon (mandataire), C. Bourgery et Carto-Graphic
<u>Commanditaire</u>	Comité d'Expansion Touristique et Économique de la Drôme Provençale
<u>Mission</u>	Diagnostic et plan d'actions pour la valorisation des territoires et des paysages
<u>Montant</u>	76.800 euros HT (dont 12.100 euros HT pour Géo-Système)
<u>Contact</u>	Sébastien Giorgis (Directeur de l'Agence Paysages : 04 90 14 42 90)
<u>Contact</u>	Bénédicte Séguret (Animatrice: 04 75 98 93 38)

Schéma de développement et d'aménagement 2040 pour le Pays des Landes Nature Côte d'Argent

<u>Partenaire</u>	Dessein de Ville – Toulouse (mandataire)
<u>Commanditaire</u>	Pays des Landes Nature Côte d'Argent
<u>Mission</u>	Analyse prospective sur le volet touristique
<u>Montant</u>	3.200 euros HT pour Géo-Système
<u>Contact</u>	Jean-Marc Rayssiguier (Directeur d'études : 05 34 41 30 42)

Opération Grand Site des Gorges du Verdon : formalisation du projet global

<u>Partenaire</u>	Agence Paysages – Avignon (mandataire)
<u>Commanditaire</u>	Parc naturel régional du Verdon
<u>Mission</u>	Diagnostic partagé, stratégie et plan d'actions opérationnel
<u>Montant</u>	20.400 euros HT (dont 9.000 euros HT pour Géo-Système)
<u>Contact</u>	Sébastien Giorgis (Directeur de l'Agence Paysages : 04 90 14 42 90)
<u>Contact</u>	Pierre Cartier (Chargé de mission OGS et Tourisme: 04 92 74 68 24)

2007

Réalisation de l'Agenda 21 local de la ville de Cannes

<u>Partenaire</u>	Agence Paysages – Avignon (mandataire), Atelier Cadart, SOPHTE développement
<u>Commanditaire</u>	Ville de Cannes (06)
<u>Mission</u>	Réalisation du volet tourisme et orientations stratégiques
<u>Montant</u>	21.150 euros HT (montant Géo-Système)
<u>Contact</u>	Sébastien Giorgis (Directeur de l'Agence Paysages : 04 90 14 42 90)

Charte forestière de territoire Fier-Aravis

<u>Partenaire</u>	Agence MTD A – Aix-en-Provence (mandataire)
<u>Commanditaire</u>	Communauté de communes des Vallées de Thônes (64)
<u>Mission</u>	Expertise tourisme et co-animation d'un atelier
<u>Montant</u>	1.200 euros HT (montant Géo-Système)
<u>Contact</u>	Hubert d'Avezac (Chargé d'études : 04 42 20 12 57)

2006

Etude de définition d'une Opération Grand Site de Collonges-la-Rouge et Turenne

<u>Partenaire</u>	Agence Paysages – Avignon (mandataire) et Alter ID
<u>Commanditaire</u>	DIREN Limousin
<u>Mission</u>	Diagnostic touristique, participation à la stratégie et au plan d'actions
<u>Montant</u>	15.000 euros HT (montant Géo-Système)
<u>Contact</u>	Sébastien Giorgis (Directeur de l'Agence Paysages : 04 90 14 42 90)

Opération Concertée d'Aménagement et de Gestion de l'Espace Rural du Pays de la Narbonnaise

<u>Partenaire</u>	Agence Paysages – Avignon (mandataire) et Carto-Graphic
<u>Commanditaire</u>	Association du Pays de la Narbonnaise (11)
<u>Mission</u>	Diagnostic socio-économique, participation à la stratégie et au plan d'actions
<u>Montant</u>	4.100 euros HT (montant Géo-Système)
<u>Contact</u>	Sébastien GIORGIS (Directeur de l'Agence Paysages : 04 90 14 42 90)
<u>Contact</u>	Mickaël Chabanol (Pays de la Narbonnaise : 04 68 42 71 08)

2005

Etude de définition préalable à la passation d'un marché de réalisation relatif à la mise en application d'un Agenda 21 local (lauréat du marché de définition)

<u>Partenaire</u>	Agence Paysages – Avignon (mandataire), Atelier Cadart, Entreprises et Territoires
<u>Commanditaire</u>	Ville de Cannes (06)
<u>Mission</u>	Participation à la réflexion générale
<u>Montant</u>	2.000 euros HT (montant Géo-Système)
<u>Contact</u>	Sébastien Giorgis (Directeur de l'Agence Paysages : 04 90 14 42 90)

Elaboration du Plan Stratégique de Développement et de Gestion de Rocamadour (marché de définition)

<u>Partenaire</u>	Dessein de Ville – Toulouse (mandataire)
<u>Commanditaire</u>	Commune de Rocamadour (46)
<u>Mission</u>	Consultation des acteurs, diagnostic socio-économique, stratégie touristique
<u>Montant</u>	15.000 euros HT (montant Géo-Système)
<u>Contact</u>	Louis Canizarès (Directeur de Dessein de Ville : 04 34 41 30 40)

2004

Etude d'actualisation du **projet Opération Grand Site** de la Vallée de la Clarée

Partenaire Agence Paysages – Avignon (mandataire)
Commanditaire Communauté de communes du Briançonnais (05)
Mission Enquête clientèle, consultation des acteurs, animation d'ateliers, plan d'actions
Montant 29.000 euros HT (montant Géo-Systeme)
Contact Stéphane Barelle (Chargé de mission OGS : 04 92 21 35 97)

Aménagement du Mont Gerbier de Jonc, Sources de la Loire (Lauréat du concours)

Partenaire Agence Territoires – Besançon (mandataire)
Commanditaire Conseil général de l'Ardèche (07)
Mission Diagnostic touristique, axes stratégiques
Montant 3.000 euros HT (montant Géo-Systeme)
Contact Monsieur Voiriot (Architecte paysagiste de l'Agence Territoires : 03 81 82 06 66)

2003

Les paysages du sillon Orb-Jaur – Mise en place de la **phase opérationnelle**

Partenaire Thomas Kleitz
Commanditaire PNR Haut Languedoc & CAUE de l'Hérault (34)
Montant 21.500 euros HT (montant total)
Contact Pierre Dérioz (Ex vice-président du PNR du Haut Languedoc, maître de conférence à l'Université d'Avignon et des Pays de Vaucluse)

Schéma directeur de développement économique

Partenaire Economis et GIRAIS Delta
Commanditaire Communauté de communes de l'Aigoual (30)
Montant 17.750 euros HT (montant total)
Contact Martin Delors (Président de la Communauté de communes de l'Aigoual)

2001

Evaluation du programme LEADER II Mont-Ventoux / Pays de Sault

Commanditaire Comité Départemental du Tourisme de Vaucluse (84)
Montant 12.700 euros HT
Contact Martine Teston (Directrice du CDT Vaucluse)

2000

Réalisation du **cahier de gestion** du site du lac de Vésoles

Commanditaire DIREN Languedoc-Roussillon
Montant 15.000 euros HT
Contact Monsieur Esteben (DIREN Languedoc – Roussillon)

1999

Etude sur la **gestion des espaces** rivulaires : le cas du Calavon

Commanditaire Programme LIFE - Parc naturel régional du Luberon (84)

Expertises (séminaires, formations)

2008

- 🌐 Conférence **« Les enjeux du tourisme rural face au défi du développement rural »** lors des 12^{ème} rencontres du tourisme vert dans l'Hérault

Commanditaire Gîtes de France Hérault

Contact Dominique Dupeyroux (Directrice Gîtes de France 34 : 04 67 67 62 62)

- 🌐 Programme Local de Formation **« Qualification et développement de l'offre touristique du territoire autour de l'oenotourisme »**

Partenaire Alter ID

Commanditaire Communauté de Communes du Pays de Lunel (34)

Montant 5.000 euros HT

Mission Structurer l'offre oenotouristique à partir d'une mise en réseau des acteurs

Contact Sylviane Truchetet (Directrice de l'Office de Tourisme : 04 67 71 01 37)

2007

- 🌐 Programme Local de Formation **« Validation du diagnostic touristique et définition d'orientations stratégiques de développement »**

Partenaire Serge Poujol et Alter ID

Commanditaire Pôle Touristique Vallée de la Cèze – Côte du Rhône (30)

Montant 4.500 euros HT

Mission Accompagner des professionnels dans l'élaboration d'une stratégie touristique

Contact Emmanuelle Berthomier (Animatrice du Pôle : 04 66 79 04 04)

- 🌐 Programme Local de Formation **« Démarche concertée de création et de promotion de produits touristiques de qualité »**

Partenaire Serge Poujol et Alter ID

Commanditaire Pôle Touristique Costières Camargue Méditerranée (30)

Montant 12.700 euros HT (montant total 2006 et 2007)

Mission Accompagner des professionnels dans leur démarche qualité et la commercialisation

Contact Mireille Brémond (Animatrice du Pôle : 04 66 87 20 54)

2006

- 🌐 Collaboration à la publication **« Le tourisme durable par l'expérience : le terrain commande »** éditée par ODIT France

Commanditaire ODIT France

Mission Tirer des enseignements de l'expérience du Pays Viganais

Contact Sylvie Barrère (ODIT France : 01 70 39 95 70)

🌐 **Collaboration à la publication «L'évaluation de la durabilité des pratiques touristiques»** éditée par ODIT France

Commanditaire ODIT France

Mission Tirer des enseignements de l'expérience de Valloire

Contact Sylvie Barrère (ODIT France : 01 70 39 95 70)

🌐 **Intervention lors des 8^{ème} Rencontres du Réseau des Grands Sites de France** dans l'atelier « Que sait-on des visiteurs? Comment mieux connaître leurs besoins et attentes ?»

Commanditaire Réseau des Grands Sites de France

Mission Intervention sur l'expérience de l'OGS Vallée de la Clarée et de la Vallée Étroite

Contact Anne Vourc'h (Directrice RGSF)

🌐 **Intervention lors du Séminaire International de Pau «Tourisme durable en montagne : entre discours et pratique»** dans l'atelier 1 « mobiliser les acteurs locaux et les populations »

Partenaire Alter ID, Philippe Bachimon et Pierre Dérioiz de l'UMR PACTE

Commanditaire Université de Pau et des Pays de l'Adour

Mission Intervention sur la mobilisation et l'accompagnement des acteurs locaux

Contact Philippe Bachimon (UMR PACTE : 04 90 16 26 71)

🌐 **Intervention lors du Forum du Tourisme Durable** dans l'atelier « le tourisme durable : un atout pour les territoires ? »

Commanditaire Office de Tourisme Intercommunal du Pays des Sorgues et des Monts de Vaucluse

Mission Intervention sur l'accompagnement des acteurs dans un processus de durabilité

Contact Sylvie Palpant (Organisatrice : 04 90 76 48 05)

🌐 **Formation dans le cadre de l'atelier permanent Tourisme Durable** auprès du Réseau Interrégional d'Animation LEADER + Sud-Est

Partenaire Carto-Graphic

Commanditaire Réseau Interrégional d'Animation Leader + Sud-Est

Mission Formation sur le thème du tourisme durable et de la cartographie

Contact Monsieur Maisonneuve (Conseil Régional Rhône-Alpes – DERIC : 04 72 59 51 81)

🌐 **Intervenant au sein du Master Management, Commerce international et Tourisme** (depuis 1997 dans le cadre du DESS Tourisme)

Commanditaire Université d'Avignon (84)

Mission Responsable des modules Tourisme durable et Paysages (depuis 1997)

Contact Philippe Bachimon (Directeur du Master : 04 90 16 26 71)

2005

🌐 Rédaction de **fiches de cas** sur des expériences, pilotées par l'ODIT France, de démarches de développement touristique durable, pour le programme européen LEONARDO

Commanditaire ODIT France

Mission Expériences : Pays Viganais et Valloire

Contact Sylvie Barrère (ODIT France : 01 70 39 95 70)

Organisation de la Semaine du Développement Durable en Pays Viganais

Commanditaire Communauté de Communes du Pays Viganais

Mission Thème : le tourisme durable (dont une journée technique nationale ODIT France);
Intervention de Géo-Système : évaluation de la démarche expérimentale et prospective

Contact Fabienne Lavesque (Agent de développement tourisme : 04 99 54 27 17)

Participation au séminaire tourisme durable en zone de montagne

Commanditaire Centre International de Formation des Acteurs Locaux Trans Léman International

Mission Intervention de Géo-Système : Quelle gouvernance, quelle pratique pour piloter le tourisme durable dans une station ? (l'exemple de Valloire)

Contact Olivier Van Damme (Assistant du programme UNITAR)

Participation au réseau national « évaluation de projets touristiques au crible du développement durable »

Commanditaire ODIT France - Caisse des Dépôts et Consignations

Mission Rédiger un guide méthodologique pour évaluer les projets durables

Contact Sylvie Barrère (ODIT France : 01 70 39 95 70)

Contact Claire Mercier (Caisse des Dépôts et Consignations : 01 58 50 76 29)

Participation au réseau national des territoires engagés dans une démarche expérimentale de tourisme durable (depuis 1998)

Commanditaire ODIT France

Mission Rédiger un guide méthodologique « Piloter le tourisme durable dans les territoires et les entreprises » pour mettre en œuvre un processus de tourisme durable.

Contact Jean-Paul Teyssandier (ex chargé de mission ODIT France – actuellement chargé de mission à la Bergerie Nationale de Rambouillet : 01 61 08 68 41)

Intervenant au sein du Master Géomatique et conduite de projets (depuis 2000)

Commanditaire Université d'Avignon (84)

Mission Intervention sur l'évaluation et sur la réponse à une commande publique

Contact Loïc Grasland (directeur du MASTER : 04 90 16 26 76)

2004

Participation au séminaire tourisme durable à Plouha (22)

Commanditaire Communauté de communes de Plouha – Lanelon et AFIT

Mission Dans le cadre du réseau de territoires expérimentaux de tourisme durable piloté par ODIT France ; Thème : bilan des expérimentations, expertise des actions de la CCPL


Contact Jean-Paul Teyssandier (ex chargé de mission ODIT France – actuellement chargé de mission à la Bergerie Nationale de Rambouillet : 01 61 08 68 41)

Organisation et participation au séminaire tourisme durable au Vigan (30)

Commanditaire Communauté de communes du Pays Viganais

Mission Dans le cadre du réseau de territoires expérimentaux de tourisme durable piloté par ODIT France ; Thème : le processus de développement durable ou comment créer une ambiance favorable

Contact Jean-Paul Teyssandier (ex chargé de mission ODIT France – actuellement chargé de mission à la Bergerie Nationale de Rambouillet : 01 61 08 68 41)

 **Intervention aux journées « Le tourisme durable dans les parcs nationaux français »**
à Florac (48)

Commanditaire ATEN – Ministère de l'Ecologie et du Développement durable

Mission Intervention sur « la prise en compte des acteurs pris dans la diversité (méthode et résultats à partir de l'expérience sur le Parc National des Ecrins) »

Contact Virginie Bathelier (MEDD : 01 42 19 22 30)

2003

 **Intervention lors d'une journée technique AFIT** sur les enseignements des expériences de développement touristique durable



Commanditaire AFIT

Mission Intervention sur « construire un référentiel de tourisme durable à partir de l'expérience de la Caraïbe »



Contact Christine Bouyer (chargée de mission à ODIT France : 01 70 39 95 68)

Cartographie d'aide à la décision




2005

-  **Cartographie** sur le territoire Isère, porte des Alpes – Val du Dauphiné
Commanditaire Ter'Avenir et Tam's Consultants - Voiron
Montant 800 euros HT
Contact Bruno Tamaillon (Directeur de Tam's Consultants : 04 76 67 52 60)
-  **Cartographie** sur la communauté urbaine du Creusot-Montceau-les-Mines
Commanditaire Ter'Avenir et Tam's Consultants - Voiron
Montant 800 euros HT
Contact Bruno Tamaillon (Directeur de Tam's Consultants : 04 76 67 52 60)

2004

-  **Cartographie** sur le bassin de vie de Bourg-en-Bresse
Commanditaire Ter'Avenir et Tam's Consultants - Voiron
Montant 1.500 euros HT
Contact Bruno Tamaillon (Directeur de Tam's Consultants : 04 76 67 52 60)
-  Réalisation de l'**atlas** dans le cadre de l'étude préalable à la décision de création d'un Parc Naturel Régional sur les territoires du Ventoux, de la montagne de Lure et des Dentelles de Montmirail
Partenaire Agence Paysages – Avignon (mandataire)
Commanditaire Conseil régional Provence-Alpes-Côte d'Azur
Montant 7.500 euros HT (dans le cadre de l'étude de faisabilité)
Contact Céline Hayot (Conseil régional PACA- service environnement : 04 91 57 53 74)

2003

-  **Atlas** du Tourisme Durable sur le Pays Viganais
Commanditaire Communauté de communes du Pays Viganais (30)
Mission Dans le cadre de la démarche de tourisme durable
Contact Fabienne Lavesque (Agent de développement tourisme de la CCPV)
-  **Atlas** du territoire de l'Aigoual
Commanditaire Communauté de communes de l'Aigoual (30)
Mission Dans le cadre du schéma de développement économique
Contact Martin Delord (Président de la Communauté de communes)
-  **Participation** à la réalisation de l'**atlas** touristique du Nord
Commanditaire Conseil général du Nord (59)
Montant 3.050 euros HT
Contact Christophe Lhomme (chargé de mission au service tourisme)

Cartographie de communication

2005

- 🌐 Réalisation des **Relais d'Information Service** de la Communauté de Communes du Val de Tave

Commanditaire Communauté de communes du Val de Tave (30)

Montant 6.730 euros HT

Contact Jonathan Brault (Chargé de mission à la CC du Val de Tave)

- 🌐 Réalisation des **Relais d'Information Service** du Pays Viganais - niveaux territorial et communal

Commanditaire Communauté de communes du Pays Viganais (30)

Montant 21.000 euros HT

Contact Fabienne Lavesque (Agent de développement tourisme : 04 99 54 27 17)

- 🌐 Réalisation de la **carte du département** de l'Ain

Commanditaire Tam's Consultants - Voiron (38)

Montant 3.300 euros HT

Contact Bruno Tamaillon (Directeur de Tam's Consultants : 04 76 67 52 60)

2004

- 🌐 **Dépliant sur les randonnées** pédestre et VTT

Commanditaire Mairie de Pernes-les-Fontaines (84)

Montant 650 euros HT

Contact Cédric Viau (Pernes-les-Fontaines)

- 🌐 **Carte touristique** de la Communauté de Communes des Châtaigniers

Commanditaire Communauté de Communes des Châtaigniers (07)

Montant 2.300 euros HT

Contact Madame Christen (Directrice de la Communauté de communes des Châtaigniers)

- 🌐 **Atlas** de l'occupation du sol du Parc naturel régional de Camargue en 2001

Partenaire TEC Conseil – Marseille (mandataire)

Commanditaire Parc naturel régional de Camargue (13)

Mission Finalisation des cartes et mise en page de l'ouvrage édité

Montant 4 000 euros HT


Contact Laurence Agulhon (Chargée de mission S.I.G. au PNR Camargue)

 **Relais d'Information Service (R.I.S.) de la commune de Valréas**

Commanditaire Mairie de Valréas (84)

Montant 9.000 euros HT

Contact Monsieur Coste (Service Technique de Valréas)

 **Relais d'Information Service (R.I.S.) de la commune de Venelles**

Commanditaire Mairie de Venelles (13)

Montant 2.200 euros HT

Contact Monsieur Jean-Denis Espitalier (Service communication de Venelles)

2003

 **Plan de la commune de Saint-Laurent-des-Arbres**

Commanditaire Office de tourisme et Mairie de Saint-Laurent-des-Arbres (30)

Contact Monsieur Houvet (Président de l'Office de Tourisme)

 **Plan et Relais d'Information Service (R.I.S.) de la communes de Gaujac**

Commanditaire Mairie de Gaujac (30)

Contact Monsieur le Maire de Gaujac

2002

 **Carte de communication – Carpentras en Vaucluse**

Commanditaire Office de Tourisme de Carpentras – Agence Raison Bleue (84)

Contact Madame Besson (Office de Tourisme de Carpentras)

 **Carte des activités de loisir en Vaucluse**

Commanditaire Comité Départemental du Tourisme du Vaucluse (84)

Contact Caroline Daveri (Responsable service Edition – Communication du CDT)

 **Relais d'Information Service (R.I.S.) de la commune de Rognes**

Commanditaire Commune de Rognes (13)

Contact Monsieur Magghere (Adjoint au Maire de Rognes)

2001

 **Cartographie pour la valorisation de la Via Domitia**

Commanditaire Provence Grandeur Nature – Les Alpes de Lumière

Contact Sylvie Palpant (Ex directrice de l'Agence PGN, actuellement responsable d'Erable)

 **Relais d'Information Service (R.I.S.) de la commune des Angles**

Commanditaire Commune des Angles (30)

Contact Monsieur Fiaudrin (Directeur services techniques des Angles)

 **Plan de la commune d'Uzès**

Commanditaire Commune d'Uzès (30)

Contact Monsieur Château (Directeur de l'Office de Tourisme d'Uzès)

 **Topo-guide de VTT du Massif du Mont Ventoux**

Commanditaire Comité Départemental Olympique et Sportif-(84)

Contact Monsieur Gabert (Président Comité Départemental du Cyclisme de Vaucluse)

2000

- 🌐 Réalisation des **plans d'agglomération** : collection « Maxi Plan sur » Cannes, Antibes (06) et Saint-Tropez (83)

Commanditaire Editions MPA Verlag -Suisse

- 🌐 Réalisation des **plans de villes** : collection « Cité Tourisme » de Cannes, Antibes (06), Saint-Tropez, Sainte-Maxime, Le Lavandou (83)

Commanditaire Editions MPA Verlag -Suisse

- 🌐 Réalisation du **plan de la commune** du Tholonet

Commanditaire Commune du Tholonet (13)

Contact Monsieur Carlos Castro (Mairie du Tholonet)

- 🌐 **Panneau d'informations** sur la localisation des installations sportives

Commanditaire Commune de Châteaurenard (13)

Contact Monsieur Alex (Adjoint au Tourisme de Châteaurenard)

- 🌐 **Plan de la commune** de Caromb

Commanditaire Commune de Caromb (84)

Contact Madame Donadiou (Mairie de Caromb)

- 🌐 **Panneaux d'informations** sur l'offre touristique de la station du Mont-Serein

Commanditaire Commune de Beaumont-du-Ventoux (84)

Contact Dominique Bodon (Ex directeur de la station, maire de la commune de Malaucène)

- 🌐 **Panneaux d'informations** sur les activités été et hiver (plan des pistes) de la station du Mont-Serein

Commanditaire Station du Mont-Serein (84)


Contact Dominique Bodon (Ex directeur de la station, maire de la commune de Malaucène)

- 🌐 Panneaux avec **cartes touristiques** de la Provence et des Alpilles


Commanditaire Camping Monplaisir de Saint-Rémy-de-Provence (13)




2005

-  **Elaboration d'un Système d'Information Locale Touristique sur le Pays Viganais**
Commanditaire Communauté de communes du Pays Viganais (30)
Mission Diagnostic, plan de jalonnement, estimation des coûts et consultation des sociétés ; dans le cadre de la démarche de tourisme durable
Contact Fabienne Lavesque (Agent de développement tourisme 04 99 54 27 17)


2004

-  **Mise en cohérence des dispositifs d'information routière de Rochefort-du-Gard**
Commanditaire Commune de Rochefort-du-Gard (30)
Mission Diagnostic, plan de jalonnement et estimation des coûts
Montant 3.900 euros HT
Contact Monsieur Fabre (Adjoint au Maire de Rochefort-du-Gard)


2003

-  **Elaboration d'un schéma de signalisation de Valréas**
Commanditaire Commune de Valréas (84)
Mission Diagnostic, plan de jalonnement, estimation des coûts et consultation des sociétés
Montant 5.800 euros HT
Contact Monsieur Coste (Directeur des Services techniques de Valréas)

2002

-  **Elaboration d'un schéma de signalisation de Sainte-Cécile-les-Vignes**
Commanditaire Commune de Sainte-Cécile-les-Vignes (84)
Mission Diagnostic, plan de jalonnement, estimation des coûts et consultation des sociétés
Montant 2.500 euros HT
Contact Monsieur Makowski (Conseiller municipal de Sainte-Cécile-les-Vignes)

2001

-  **Elaboration d'un schéma de signalisation de Rognes**
Commanditaire Commune de Rognes (13)
Mission Diagnostic, schéma et plan de jalonnement
Montant 1.500 euros HT
Contact Monsieur Magher (Adjoint à la communication de Rognes)

 Elaboration d'un schéma de signalétique des Angles

Commanditaire Commune des Angles (30)

Mission Diagnostic, schéma et plan de jalonnement

Montant 7.000 euros HT

Contact Monsieur Fiaudrin (Directeur des services techniques des Angles)

2000

 Etude sur les dispositifs d'informations touristiques de la station du Mont Serein

Commanditaire Commune de Beaumont-du-Ventoux (84)

Mission Mise aux normes, mise en cohérence de la signalétique

Montant 10.500 euros HT (y compris l'achat des panneaux Pic-Bois)

Contact Dominique Bodon (Ex directeur de la station, Maire de la commune de Malaucène)

1998

 Réalisation du schéma global d'information et de signalisation des Angles

Commanditaire Commune des Angles (30)

Montant 2.300 euros HT

Contact Monsieur Fiaudrin (Directeur des services techniques des Angles)

Interprétation des paysages

2005

🌐 Conception et réalisation de la **table d'orientation** de Venelles (table en lave émaillée)

Commanditaire Commune de Venelles (13)

Montant 6.186 euros HT

Contact Madame le Directeur Général des Services de Venelles

2003

🌐 Conception et réalisation de la **table d'interprétation** du paysage de la Côte de Tharoux (table en lave émaillée)

Commanditaire Conseil Général du Gard (30)

Montant 2.600 euros HT

Contact Paul-Emile Giran (Cellule aménagement paysager du Conseil général du Gard)

🌐 Réalisation d'une **table d'interprétation** du paysage (table en lave émaillée)

Commanditaire Syndicat de Défense des raisins de table du Mont Ventoux (84)

Montant 2.600 euros HT

Contact Monsieur Roux (Président du Syndicat)

2002

🌐 Conception et réalisation de la **table d'interprétation** du paysage du col de la Cravate (table en lave émaillée)

Commanditaire Conseil général du Gard (30)

Montant 2.400 euros HT

Contact Paul-Emile Giran (Cellule aménagement paysager du Conseil général du Gard)

🌐 Réalisation d'une **table d'orientation** sur la commune de Saint-Saturnin-les-Apt

Commanditaire Syndicat Mixte de Défense et de Valorisation Forestière (84)

Montant 2.200 euros HT

Contact Olivier Bricaud (Chargé de mission au SMDVF)

2001

🌐 Réalisation de la **table d'interprétation** du paysage de Gargas (table en lave émaillée)

Commanditaire Syndicat Mixte de Défense et de Valorisation Forestière (84)

Montant 2.700 euros HT

Contact Olivier Bricaud (Chargé de mission au SMDVF)

🌐 Conception et réalisation de la **plaquette d'accompagnement du dispositif d'interprétation** des paysages du Mont Ventoux

Commanditaire Syndicat Mixte d'Aménagement et d'Equipement du Mont Ventoux (84)

Mission Réalisation d'une plaquette en 3 langues

Montant 1.750 euros HT

Contact Monsieur Gonzalez (Ex directeur du SMAEMV)

2000

🌐 Réalisation du **dispositif d'interprétation** des paysages du Mont Ventoux

Commanditaire Syndicat Mixte d'Aménagement et d'Equipement du Mont Ventoux (84)

Mission Réalisation de 7 tables d'interprétation en lave émaillée

Montant 18.750 euros HT

Contact Monsieur Gonzalez (Ex directeur du SMAEMV)

🌐 Conception et réalisation de la **table d'interprétation** du paysage de Ponteils et Brésis (table en lave émaillée)

Commanditaire Conseil Général du Gard (30)

Montant 2.200 euros HT

Contact Paul-Emile Giran (Cellule aménagement paysager du Conseil général du Gard)

1999

🌐 **Etude de faisabilité d'un itinéraire d'interprétation** des paysages du Mont Ventoux

Commanditaire Syndicat Mixte d'Aménagement et d'Equipement du Mont Ventoux (84)

Montant 4.000 euros HT

Contact Monsieur Gonzalez (Ex directeur du SMAEMV)